e-copy by API

ПРИЛОЖЕНИЯ

К ТОМУ V

ГЕОЛОГИЯ СССР

УКРАИНСКАЯ ССР
МОЛДАВСКАЯ ССР

ЧАСТЬ I

Приложение к V тому „Геологии СССР"

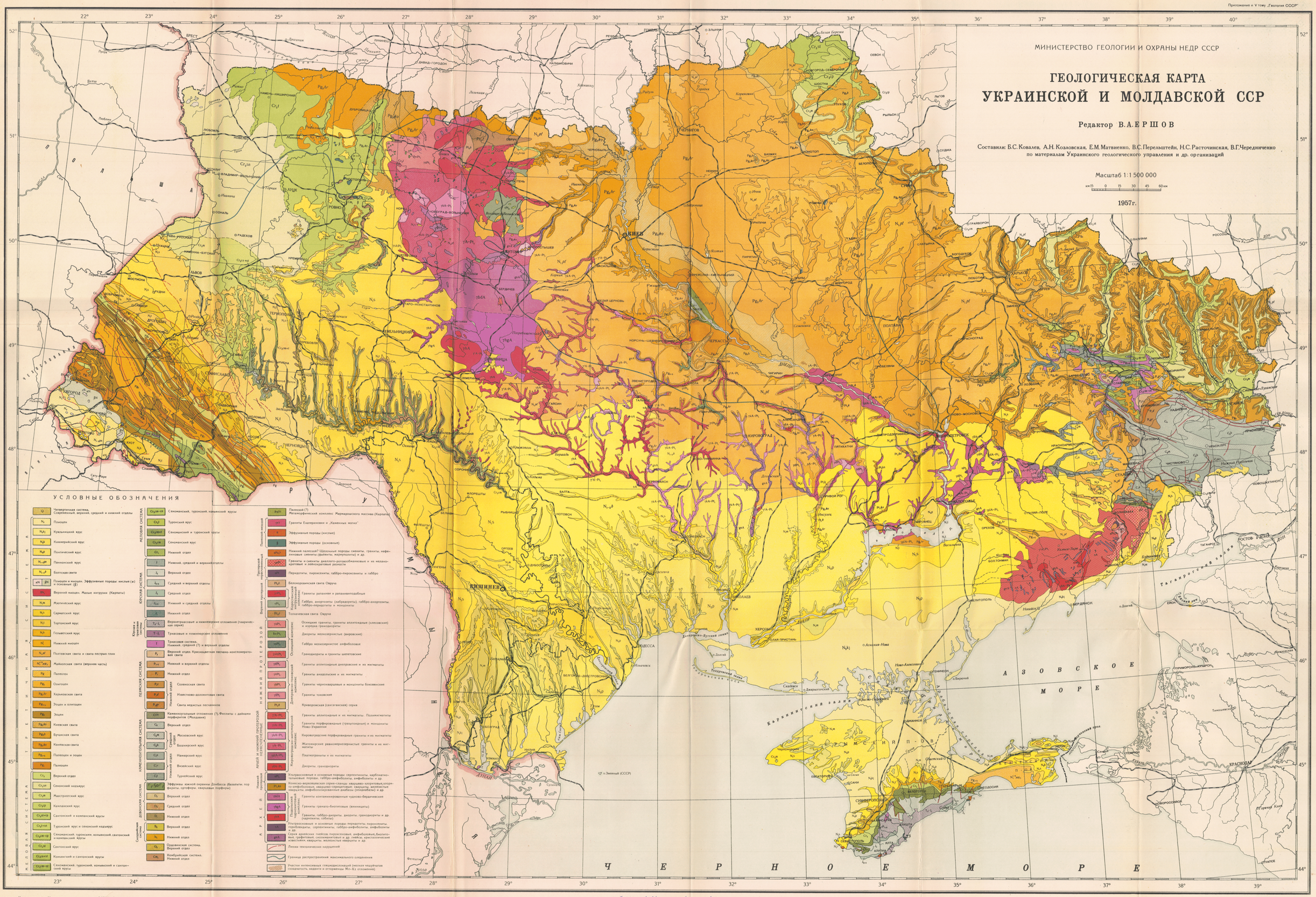

Карта утверждена Научно-редакционным советом ВСЕГЕИ 6 марта 1956 г.

http://jurassic.ru/

Оформлено и отпечатано на Картографической фабрике Госгеолтехиздата Министерства геологии и охраны недр СССР
Редакторы оформления: картограф Я.О.Городецкая, геолог М.И.Гринь. Техническая редактор Е.А.Витушкиников
Заказ 807 Тираж 4000 экз. Подписано к печати 17/X-1958г.

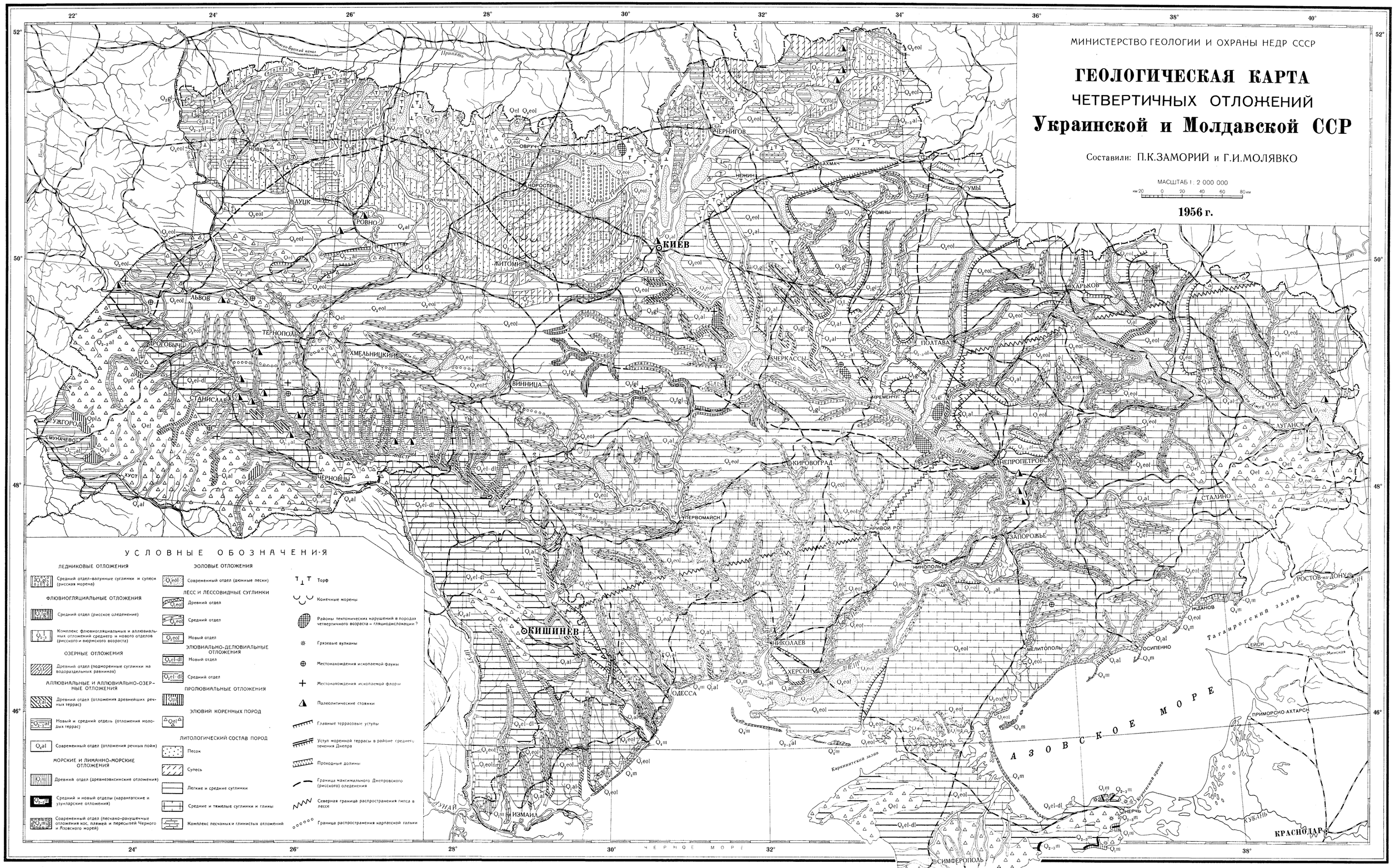

http://jurassic.ru/

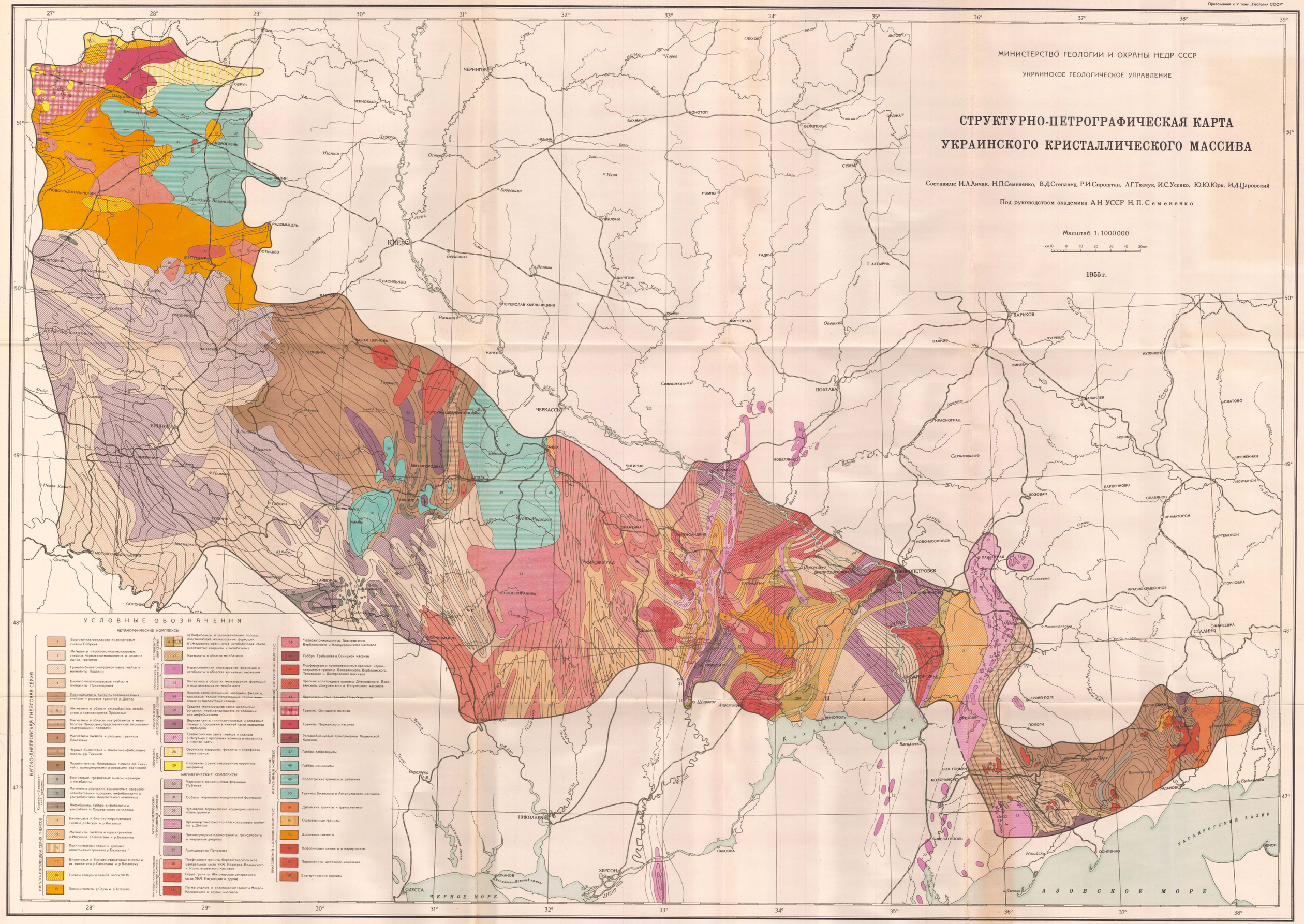
МИНИСТЕРСТВО ГЕОЛОГИИ И ОХРАНЫ НЕДР СССР
УКРАИНСКОЕ ГЕОЛОГИЧЕСКОЕ УПРАВЛЕНИЕ
СТРУКТУРНО-ПЕТРОГРАФИЧЕСКАЯ КАРТА УКРАИНСКОГО КРИСТАЛЛИЧЕСКОГО МАССИВА
Составили: И.Л.Личак, Н.П.Семененко, В.Д.Степанец, Р.И.Сироштан, Л.Г.Ткачук, И.С.Усенко, Ю.Ю.Юрк, И.Д.Царовский
Под руководством академика АН УССР Н. П. Семененко
Масштаб 1:1000000
км 10 0 10 20 30 40 50 км
1955 г.
УСЛОВНЫЕ ОБОЗНАЧЕНИЯ
МЕТАМОРФИЧЕСКИЕ КОМПЛЕКСЫ
БУГСКО-ДНЕПРОВСКАЯ ГНЕЙСОВАЯ СЕРИЯ
1 Биотито-плагиоклазово-пироксеновые гнейсы р. Побужья
2 Мигматиты пироксено-плагиоклазовых гнейсов, чарнокито-монцонитов и аплито-адных гранитов
3 Гранато-биотито-кордиеритовые гнейсы и мигматиты Подолии
4 Биотито-плагиоклазовые гнейсы и мигматиты Приднепровья
5 Полимигматиты биотито-плагиоклазовых гнейсов и розовых гранитов р. Днепра
6 Мигматиты в области ультрабазитов, метабазитов и гранодиоритов Приазовья
7 Мигматиты в области ультрабазитов и метабазитов Приазовья, представленные пироксено-содержащими породами
8 Мигматиты гнейсов и розовых гранитов Приазовья
9 Черные биотитовые и биотито-амфиболовые гнейсы р.р. Тикича
10 Полимигматиты биотитовых гнейсов р.р. Тикичей с гранодиоритами и розовыми гранитами
Хошеватско-Завальевский комплекс
11 Биотитовые, графитовые гнейсы, мраморы и метабазиты
12 Магнитные аномалии, вызываемые кварцево-магнетитовыми породами, амфиболитами и ультрабазитами Хошеватского комплекса
13 Амфиболиты, габбро-амфиболиты и ультрабазиты Хошеватского комплекса
ИНГУЛО-ИНГУЛЬЦКАЯ СЕРИЯ ГНЕЙСОВ
14 Биотитовые и биотито-пироксеновые гнейсы р.Ингула и р.Ингульца
15 Мигматиты гнейсов и серых гранитов р.Ингульца, р.Саксагани и р.Базавлука
16 Полимигматиты серых и красных аплитоидных гранитов р.Базавлука
17 Биотитовые и биотито-гранатовые гнейсы и их мигматиты р.Саксагани и р.Базавлука
18 Гнейсы северо-западной части УКМ
19 Полимигматиты р.Случь и р.Тетерева
МЕТАДИАБАЗИТО-АМФИБОЛИТОВАЯ СВИТА
а) Амфиболиты и зеленокаменные породы, подстилающие железорудные формации.
б) Железисто-кремнистые метабазитовая свита (железистые кварциты и метабазиты)
20 Мигматиты в области метабазитов
САКСАГАНСКАЯ ЖЕЛЕЗОРУДНАЯ ФОРМАЦИЯ
22 Нерасчлененная железорудная формация и метабазиты в областях магнитных аномалий
23 Мигматиты в областях железорудных формаций и подстилающих ее метабазитов
САКСАГАНСКАЯ ЖЕЛЕЗОРУДНАЯ ФОРМАЦИЯ
24 Нижняя свита: песчаники, кварциты, филлиты, сланцевые, ~~кальцит-доломитовые, серицитовые~~ тальковые актинолитовые сланцы
25 Средняя железорудная свита: железистые роговики, переслаивающиеся со сланцами или амфиболитами
26 Верхняя свита: глинисто-углистые и слюдяные сланцы с прослоями в нижней части кварцитов и мраморов
27 Графитонносная свита гнейсов и сланцев р.Ингульца с прослоями мрамора и песчаника в нижней части
ОВРУЧСКАЯ СЕРИЯ
28 Овручские кварциты, филлиты и пирофиллитовые сланцы
29 Клесовиты (гранитизированные овручские кварциты)
МАГМАТИЧЕСКИЕ КОМПЛЕКСЫ
ИНГУЛО-ПЕРИОДОТИТОВОЙ ИНТРУЗИВНЫЙ КОМПЛЕКС
30 Чарнокито-монцонитовая формация Побужья
31 Сбиты чарнокито-монцонитовой формации
БУГСКО-ДНЕПРОВСКИЙ ИНТРУЗИВНЫЙ КОМПЛЕКС
32 Чудновско-бердичевские кордиерито-гранатовые граниты
33 Кременчугские биотито-плагиоклазовые граниты р.Днепра
34 Звенигородские плагиограниты, гранодиориты и кварцевые диориты
35 Гранодиориты Приазовья
ИНГУЛО-ПЕРИОДОТИТОВОЙ ИНТРУЗИВНЫЙ КОМПЛЕКС
36 Порфировые граниты Кировоградского типа центральной части УКМ. Новоград-Волынского и Корсунщевского массивов
37 Серые граниты Житомирские центральной части УКМ. Ингульские и другие
38 Пегматоидные и аплитоидные граниты Мокро-Московского и других массивов
39 Чарнокито-монцониты Боковянского, Верблюжского и Новоукраинского массивов
40 Габбро Грубашева в Осницком массиве
41 Порфировые и крупнозернистые красные чарно-кварцевые граниты Боковянского, Верблюжского, Томковского и Днепровского массивов
42 Красные аплитоидные граниты Днепровского, Боковянского, Джуринского и Ингулецкого массивов
БОКОВЯНСКО-ДНЕПРОВСКИЙ ИНТРУЗИВНЫЙ КОМПЛЕКС
43 Крупнозернистые граниты Ново-Украинки
44 Граниты Осницкого массива
45 Граниты Пермянского массива
46 Роговообманковые гранодиориты Лошанской Каменки
КОРОСТЕНСКИЙ ИНТРУЗИВНЫЙ КОМПЛЕКС
47 Габбро-лабрадориты
48 Габбро-монцониты
49 Коростенские граниты и рапакиви
50 Граниты Уманского и Антоньевского массивов
ПРИАЗОВСКИЙ ЩЕЛОЧНОЙ КОМПЛЕКС
51 Дубовские граниты и гранасиениты
52 Ощелоченные граниты
53 Щелочные сиениты
54 Нефелиновые сиениты и мариуполиты
55 Пироксениты щелочного комплекса
56 Екатеринославские граниты
ЧЕРНОЕ МОРЕ
АЗОВСКОЕ МОРЕ
ТАГАНРОГСКИЙ ЗАЛИВ
КАХОВСКОЕ ВДХР.
КИЕВ
ХАРЬКОВ
ДНЕПРОПЕТРОВСК
ОДЕССА
НИКОЛАЕВ
ХЕРСОН
ЖИТОМИР
ПОЛТАВА
ЧЕРНИГОВ
ЛУГАНСК
ДОНЕЦК
СТАЛИНО
ЗАПОРОЖЬЕ
МЕЛИТОПОЛЬ
ОСИПЕНКО
РАЗРЕЗ ПО ЛИНИИ I–II–III–IV
РАЗРЕЗ ПО ЛИНИИ V–VI
Оформлено и отпечатано на Картографической фабрике Госгеолтехиздата Министерства геологии и охраны недр СССР.
Редакторы оформления: картограф Я.О.Городецкая, геолог Н.С.Кузнецова. Технический редактор И.М.Теляков
Заказ 508 Тираж 4000 экз. Подписано к печати 30/III-1958г.
http://vofem.ru/