МИНИСТЕРСТВО ПРИРОДНЫХ РЕСУРСОВ И ЭКОЛОГИИ РОССИЙСКОЙ ФЕДЕРАЦИИ
ФЕДЕРАЛЬНОЕ АГЕНТСТВО ПО НЕДРОПОЛЬЗОВАНИЮ

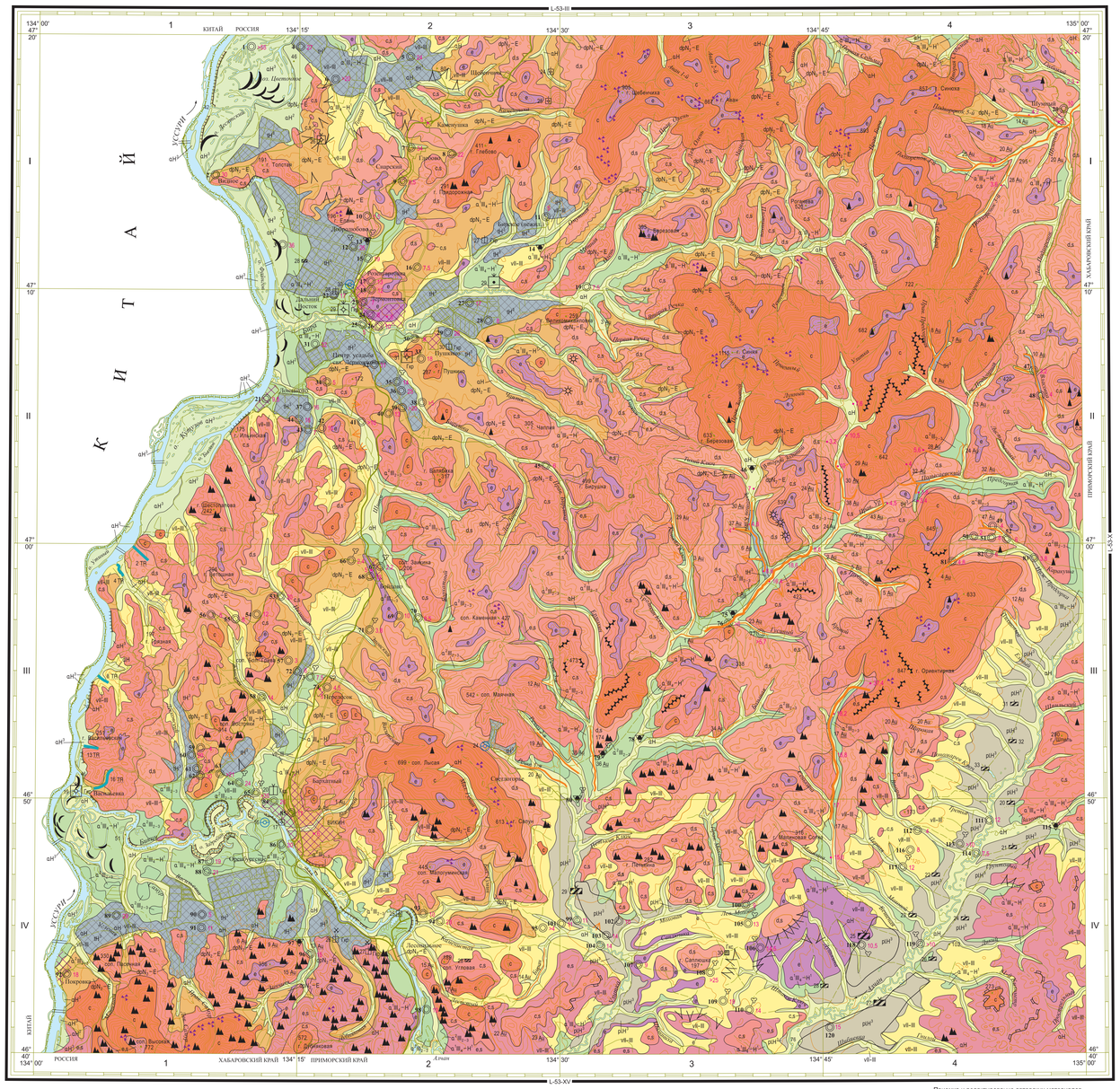
ГОСУДАРСТВЕННАЯ ГЕОЛОГИЧЕСКАЯ КАРТА РОССИЙСКОЙ ФЕДЕРАЦИИ масштаба 1 : 200 000

Издание второе

Южно-Сихотэ-Алинская серия

КАРТА ЧЕТВЕРТИЧНЫХ ОБРАЗОВАНИЙ

L-53-IX (Бикин)



Карта составлена в ОАО "Приморгеология" по заказу Управления по недропользованию по Приморскому краю
Автор А.В. ОЛЕЙНИКОВ
Редактор В.И. РЫБАЛКО
Сведения о полезных ископаемых даны на карте по состоянию на 1 января 2009 г.
Карта рекомендована к изданию НРС Роснедра 7 декабря 2009 г.
Эксперт НРС Л.Р. Семенова

Цифровая модель подготовлена в ОАО "Приморгеология"
Составители: А.М. Гукалова, Г.В. Кандаурова

1 : 200 000
в 1 сантиметре 2 километра

км 4 3 2 1 0 4 8 12 км

Сплошные горизонтали проведены через 40 метров

Приемка и редактирование авторских материалов выполнены специалистами Картографической фабрики ФГБУ "ВСЕГЕИ"

Электронная карта и макет созданы специалистами Московского филиала ФГБУ "ВСЕГЕИ"

© Роснедра, 2020
© ОАО "Приморгеология", 2009
© А.В. Олейников, 2009
© Московский филиал ФГБУ "ВСЕГЕИ", 2020

УСЛОВНЫЕ ОБОЗНАЧЕНИЯ

КВАРТЕР

ЧЕТВЕРТИЧНЫЕ ОБРАЗОВАНИЯ НЕРАСЧЛЕНЕННЫЕ

- e — Элювиальные механогенные, хемогенные образования водораздельных уплощенных поверхностей. Суглинки с дресвой и щебнем (до 5 м)
- e,s — Элювиальные и солифлюкционные образования пологих склонов и дегрессивных водосборных воронок. Щебень, галька, суглинки (до 5 м)
- c,s — Коллювиальные и солифлюкционные образования склонов средней крутизны. Глыбы, щебень, суглинки (до 5 м). Месторождения гравия
- c — Коллювиальные образования крутых склонов. Глыбы, щебень (до 5 м)
- d,s — Делювиальные и солифлюкционные образования. Щебень, дресва (до 5 м)

ГОЛОЦЕН

- aH — Аллювиальные отложения поймы и русла мелких водотоков. Пески, галька, щебень (до 10 м). Россыпи золота, редких земель, месторождения песчано-гравийного материала

ВЕРХНЯЯ ЧАСТЬ

- tH³ — Техногенные образования. Суглинки с глыбами и щебнем (до 1 м). Отработанные россыпи
- pH³ — Палюстринные отложения. Торф, глины (до 3 м). Месторождения торфа
- aH³ — Аллювиальные отложения низкой поймы р. Уссури. Галечники, пески (до 5 м)

СРЕДНЯЯ ЧАСТЬ

- aH² — Аллювиальные отложения высокой поймы р. Уссури. Галечники, пески (до 5 м)

НЕОПЛЕЙСТОЦЕН–ГОЛОЦЕН

- a⁻III₄–H¹ — Верхнее звено, четвертая ступень–голоцен, нижняя часть. Аллювиальные отложения первой надпойменной террасы. Галечники, пески, суглинки (до 20 м). Водоносный горизонт, месторождения кирпичных глин, песка и гравия

ПЛЕЙСТОЦЕН

НЕОПЛЕЙСТОЦЕН

ВЕРХНЕЕ ЗВЕНО

- a²III₂₋₃ — Верхнее звено, Вторая и третья ступени нерасчлененные. Аллювиальные отложения второй надпойменной террасы. Пески глинистые, пески с гравием (до 25 м). Водоносный горизонт, месторождения песчано-гравийного материала

СРЕДНЕ–ВЕРХНЕЕ ЗВЕНО

- vII–III — Эоловые отложения ("бурые суглинки"). Пылеватые суглинки с погребенными почвами (до 30 м). (до 25 м). Проявление глин красочных

СРЕДНЕЕ ЗВЕНО

- aII — Аллювиальные отложения погребенных террас. Пески, галька, супеси (до 25 м)

НИЖНЕЕ ЗВЕНО

- a/rd — Рудневский горизонт. Аллювиальные пески, галька, суглинки (до 5 м)
- a/us — Уссурийский горизонт. Аллювиальные пески, суглинки (до 5 м)

НЕОГЕН

ВЕРХНИЙ ПЛИОЦЕН–ЭОПЛЕЙСТОЦЕН

- dpN₂–E — Делювиально-пролювиальные отложения. Красноцветные галечно-щебнистые глины – "гудиловская толща" (до 25 м). Месторождения кирпичных глин, песчано-гравийного материала

Только на схеме соотношений

- Доплиоценовые образования (только на схеме соотношений)
- Покровные селитебные образования
- Техноген перемешивания (агромеханический)

Литологический состав (только на схеме соотношений)

- Отломочки, щебень
- Суглинки
- Торфянники
- Пески глинисто-гравийные
- Галечники, пески
- Галечно-щебнистые глины
- Суглинки с глыбами и щебнем

Геоморфологические элементы

- Эрозионные уступы
- Приусловые валы
- Пороги, перекаты
- Овраги
- Конусы выноса
- Оползни
- Осыпи
- Отпрепарированные гребни и гряды из прочных пород
- Структурно-денудационные уступы
- Останцы структурно-денудационные
- Останцы денудационные
- Вулканы потухшие
- Места находок ископаемых остатков спор и пыльцы
- 53 ○ 20 — Буровые скважины (слева – номер по списку, справа – мощность четвертичных отложений, в м)
- 79 — Опорные обнажения и их номера по списку
- • 7 — Мощности четвертичных отложений, м
- Границы стратиграфо-генетических подразделений достоверные

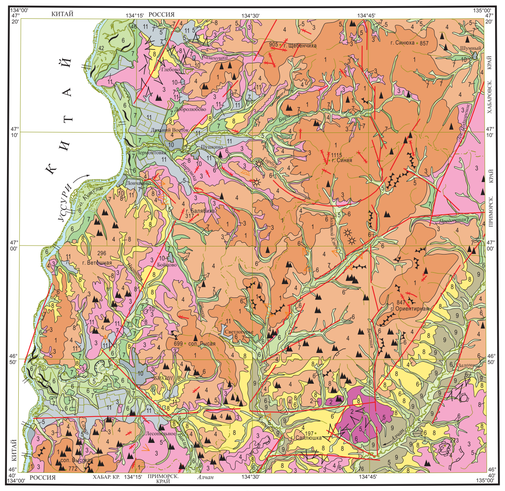
ПОЛЕЗНЫЕ ИСКОПАЕМЫЕ

Подгруппа, вид	Месторождения: Крупные	Средние	Малые	Проявления
ГОРЮЧИЕ ИСКОПАЕМЫЕ				
Твердые горючие ископаемые: Торф				∞
МЕТАЛЛИЧЕСКИЕ ИСКОПАЕМЫЕ				
Редкие металлы, рассеянные и редкоземельные элементы: Редкие земли – иттриевая группа (россыпи непромышленные)			TR TR	
Благородные металлы: Россыпи золота промышленные		Au Au²	Au Au²	
Россыпи золота непромышленные			Au Au*	
НЕМЕТАЛЛИЧЕСКИЕ ИСКОПАЕМЫЕ				
Строительные материалы: Глины кирпичные		Гр	Гр	
Песчано-гравийный материал				
Песок строительный				
Прочие ископаемые: Глины красочные и другие минеральные краски				Гс
ПОДЗЕМНЫЕ ВОДЫ				
Питьевые: Пресные				

*Только на схеме соотношений

- Площадь месторождения
- Отработанные месторождения

ГЕОМОРФОЛОГИЧЕСКАЯ СХЕМА



1 : 500 000
км 5 0 5 10 15 км

УСЛОВНЫЕ ОБОЗНАЧЕНИЯ

ТИПЫ РЕЛЬЕФА

Структурно-денудационный

- 1 — Массивное крутосклоновое среднегорье с уплощенными водоразделами из-за процессов гольцовой планации (K_2-Q)
- 2 — Поверхности базальтовых плато (N_2)

Денудационный

- 3 — Мелкосопочник со сглаженными вершинами и пологими склонами (K_2-Q)
- 4 — Среднегорье с крутыми и умеренно-крутыми склонами (K_2-Q)

Аккумулятивный

- 5 — Пойменные террасы (Q_{III})
- 6 — Аллювиальная аккумулятивная терраса верхнеплейстоцен-голоценовая (Q_{III-H})
- 7 — Аллювиальная терраса верхненеоплейстоценовая (Q_{III})
- 8 — Волнистая поверхность эоловой равнины (Q_{III-II})
- 9 — Плоские болотные равнины (Q_H)

Техногенный

- 10 — Селитебный (Q_H)
- 11 — Агромеханический (Q_H)
- Границы типов рельефа

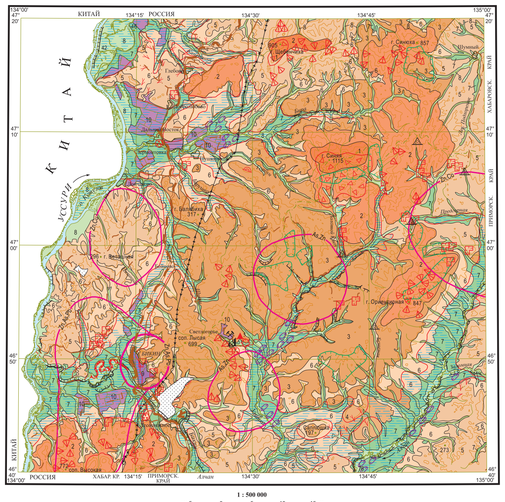
ФОРМЫ И ЭЛЕМЕНТЫ РЕЛЬЕФА

- Эрозионные уступы
- Приусловые валы
- Пороги, перекаты
- Овраги
- Конусы выноса
- Оползни
- Отпрепарированные гребни и гряды из прочных пород
- Уступы структурно-денудационные
- Останцы структурно-денудационные
- Останцы денудационные
- Вулканы потухшие, не выражающиеся в масштабе карты

Неотектоника

- Разрывы, активные в кайнозое и четвертичное время
- Сейсмогенные дислокации (рвы, уступы)

ЭКОЛОГО-ГЕОЛОГИЧЕСКАЯ СХЕМА



1 : 500 000
км 5 0 5 10 15 км

СХЕМА ИСПОЛЬЗОВАННЫХ МАТЕРИАЛОВ

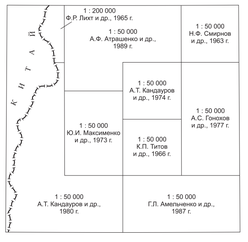


СХЕМА РАСПОЛОЖЕНИЯ ЛИСТОВ ЮЖНО-СИХОТЭ-АЛИНСКОЙ СЕРИИ

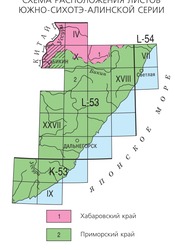


СХЕМА СООТНОШЕНИЙ ЧЕТВЕРТИЧНЫХ ОБРАЗОВАНИЙ

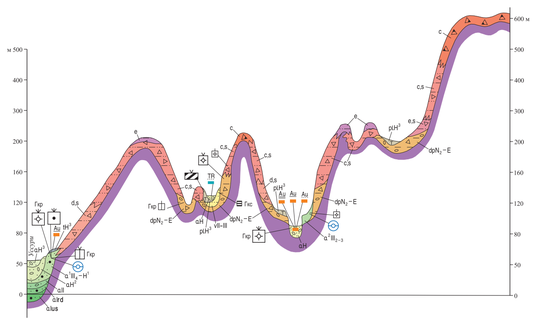


СХЕМА КОРРЕЛЯЦИИ ПОДРАЗДЕЛЕНИЙ

Система	Надраздел	Раздел	Звено	Ступень, часть	Региональные подразделения: Горизонт
КВАРТЕР	ГОЛОЦЕН			Верхняя	
				Средняя	
				Нижняя	
	ПЛЕЙСТОЦЕН	НЕОПЛЕЙСТОЦЕН	ВЕРХНЕЕ	Четвертая	
				Третья	
				Вторая	
				Первая	
			СРЕДНЕЕ	Первая – шестая	
			НИЖНЕЕ		Рудневский
		ЭОПЛЕЙСТОЦЕН			Уссурийский
НЕОГЕН					

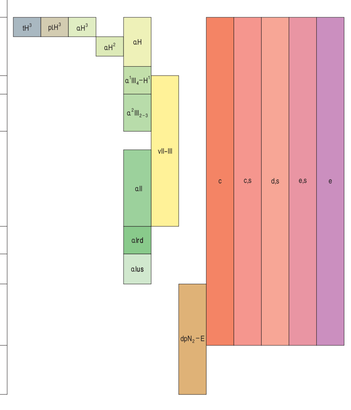
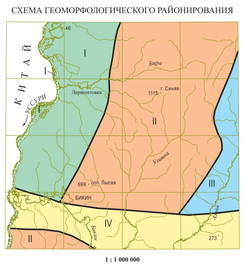


СХЕМА ГЕОМОРФОЛОГИЧЕСКОГО РАЙОНИРОВАНИЯ



УСЛОВНЫЕ ОБОЗНАЧЕНИЯ

- I — Уссурийская депрессия
- II — Подкоренной горст
- III — Ачанская депрессия
- IV — Нижнебикинская депрессия
- Границы мофоструктур

1 : 1 000 000

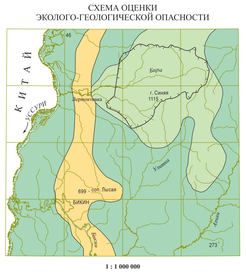
СХЕМА ГЕОДИНАМИЧЕСКОЙ И ГЕОХИМИЧЕСКОЙ УСТОЙЧИВОСТИ ЛАНДШАФТНЫХ ПОДРАЗДЕЛЕНИЙ



1 : 1 000 000

Геолого-экологические потенциалы и их индексы		Геодинамические: Устойчивые 1	Средней устойчивости 2	Малоустойчивые 3
Геохимические	Устойчивые а			3а
	Средней устойчивости б	1б	2б	
	Малоустойчивые в			3в

СХЕМА ОЦЕНКИ ЭКОЛОГО-ГЕОЛОГИЧЕСКОЙ ОПАСНОСТИ



1 : 1 000 000

УСЛОВНЫЕ ОБОЗНАЧЕНИЯ

Эколого-геологическая оценка площади

- Благоприятная
- Удовлетворительная
- Напряженная
- Границы эколого-геологических подразделений
- Площади особого природопользования
- Бирский зоологический заказник

УСЛОВНЫЕ ОБОЗНАЧЕНИЯ ЛАНДШАФТЫ

Группы	Отдел	Тип	Тип водосбора в почвах: Индекс	КЛАСС: Макрорельеф, литология коренных пород и четвертичных отложений, почвы, растительность
ПРИРОДНЫЕ				
Континентальная	Области денудации	Среднегорья	Быстрый 1	Поверхности гольцовой планации зоны альпийских пугов, горные тундры. Почвы черные, буро-таежные, иллювиально-гумусовые, неоподзоленные, сильно кислые на маломощном каменисто-щебнистом элювио-делювии, осыпях, скалах гранитоидов мезозоя, стелющимся кустарники (микробиота, можжевельник, сибирский кедрик, кедровый стланик, ольховник), криволесье каменной березы, растительность тундры, гольцов
			Быстрый 2	Среднегорье расчененное. Водоразделы, склоны сильно расчененные, долины горных рек шириной менее 5 км, осыпи, курумы. Почвы черные, буро-таежные, иллювиально-гумусовые, неоподзоленные и оподзоленные, сильно кислые на маломощных щебнисто-суглинистых элювиально-делювиальных осыпных отложениях на гранитоидах, терригенных породах и вулканитах мезозоя. Смешанные елово-пихтовые леса с березой маньчжурской. В долинах почвы дерново-поймянные, иловато-глеевые, грубосилатные; леса хвойно-широколиственные (чозениевые, тополь, ясень маньчжурский, ильм, кедр, ель, пихта)
			Сдержанный 3	Базальтовые плато и их склоны, останцы, столовые горы, оползни. Почвы сильно кислые, гумус фульватный, мелкозем обогащен окислами железа, горные буро-таежные, глеевато-оподзоленные, оподзоленные, торфянисто- и торфяно-глеевые на марях, на щебнисто-суглинистом и глинистом элювии и элювио-делювии. Елово-пихтовичные и пихтовичные леса, мохово-кустарниковые мари
		Среднегорный	Сдержанный 4	Среднегорье сниженное расчененное (низкогорье). Почвы горно-песные бурые, сильно кислые, глеевато и глеево-оподзоленные на щебнисто-суглинистом элювио-делювии терригенных и магматических пород мезозоя. Широколиственные елово-пихтовые с примесью кедра, широколиственные и мелколиственные леса
			Низкогорье 5	Низкогорье расчененное. Почвы сильно кислые, гумус фульватный и гуматно-фульватный, горно-песные бурые, желто-бурые и отбеленные подзолистые, оподзоленные леса с участием мелколиственных и хвойных пород, редколесья дуба, разнотравно-злаковые ценозы, пирослевые древесно-кустарниковые заросли, агроценозы
	Области транслокации и аккумуляции	Равнины	Замкнутый Сдержанный 6	Предгорья, пологие склоны, высокие террасы, делювиальные шлейфы. Почвы задернованные, слоистые поймянные на песчано-суглинистых, мелкощебнистых грунтах на корах выветривания мощностью десятки метров. Луково-кустарниковые заросли, вторичные леса (чапарраль), агро- и пироценозы (освоенные земли на месте луговой растительности, остатки лугов, редколесий и кустарниковых зарослей лесолесий, лещины)
		Долины	Замкнутый 7	Пойменные ландшафты террас и долин рек шириной до 5 км. Почвы задернованные слоисто-пойменные, иловато-глеевые, дерново-торфяно-глеевые на песчано-суглинистом и суглинисто-галечном четвертичном аллювии. Ивняки, тополевники, локально ильмово-кленовые леса, агроценозы
			Замкнутый 8	Террасы низкие, пойменные поверхности, руслоные проточные части, фуркирующие участки рек (бросовые динамичные ландшафты). Почвы остаточно-поймяные на песчано-галечных отложениях четвертичного возраста. Луговые освоенные земли на месте широколиственных лесов, долинные хвойничные леса (ива, чозения, тополь, ольха, черемуха), приусловые иловато поглеяные и чозениевые заросли
ТЕХНОГЕННЫЕ				
Техногенные ландшафты			9	Селитебные зоны поселков городского типа, поселений. Почвы нарушенные, перемещенные
			10	Мелиорированные земли для овощного земледелия и рисосеяния. Почвы искусственные, агроценозы. Разнотравье

- Границы эколого-геологических подразделений

ПРИРОДНЫЕ НЕБЛАГОПРИЯТНЫЕ ГЕОЛОГИЧЕСКИЕ ОБЪЕКТЫ И ПРОЦЕССЫ

Экзогенные

- Оползни
- Овраги
- Крупноблоковые подвижные осыпи
- Крупноблоковые подвижные осыпи
- Заболачивание
- Уступы речных террас
- Интенсивное врезание
- Термокарст и термоэрозия

ТЕХНОГЕННЫЕ ОБЪЕКТЫ, НАРУШАЮЩИЕ И ЗАГРЯЗНЯЮЩИЕ СРЕДУ (КОМПЛЕКСНОГО ВОЗДЕЙСТВИЯ) СРЕДНЕЙ И МАЛОЙ СТЕПЕНИ НАРУШЕНИЯ

- Карьеры, отвалы полезного ископаемого, камни
- 5 — Отвалы и их высота, м
- Хвостохранилища
- Обогатительные фабрики
- Свалки
- Участки отработки россыпей
- Эксплуатируемые месторождения
- Земли министерства обороны неустановленной экологической опасности
- Город Бикин
- Поселки, поселения
- Лесозаготовки
- Железные дороги электрифицированные
- Дороги с асфальтовым покрытием
- Дороги улучшенные грунтовые
- Линии электропередач

ГЕОХИМИЧЕСКИЕ АНОМАЛИИ ЗАГРЯЗНЯЮЩИХ ВЕЩЕСТВ

Аномалии	Тяжелых металлов (As, Zn, Pb, Co, Cu)	
	8–16 ПДК	16–32 ПДК
В рыхлых отложениях	As,Zn	Zn,As,Pb

Примечания. Концентрация элементов загрязнителей в единицах ПДК, ОДК и кларков (мг/кг): Pb-32, As-2, Zn-55, Co-18, Cu-33

ISBN 978-5-93761-749-1
ISBN 978-5-93761-751-4