

С Х Е М А С О О Т Н О Ш Е Н И Й Ч Е Т В Е Р Т И Ч Н Ы Х О Б Р А З О В А Н И Й

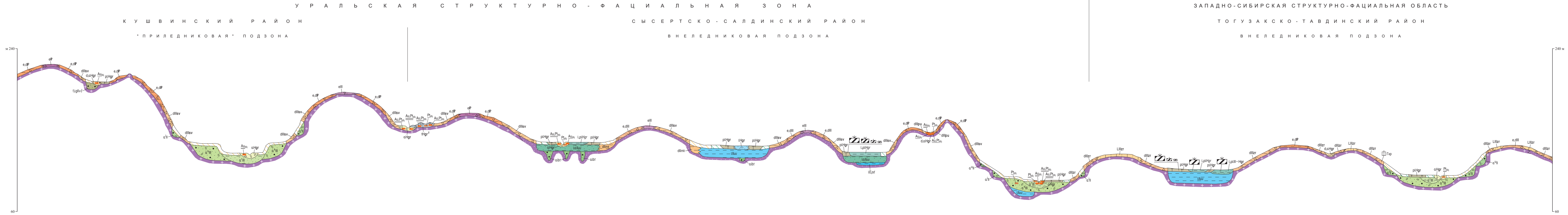
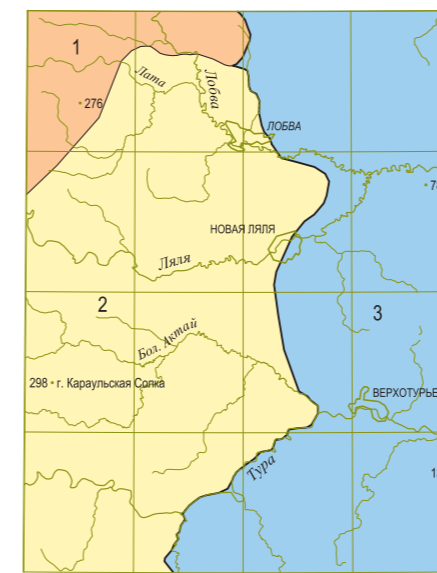


СХЕМА КОРРЕЛЯЦИИ ПОДРАЗДЕЛЕНИЙ

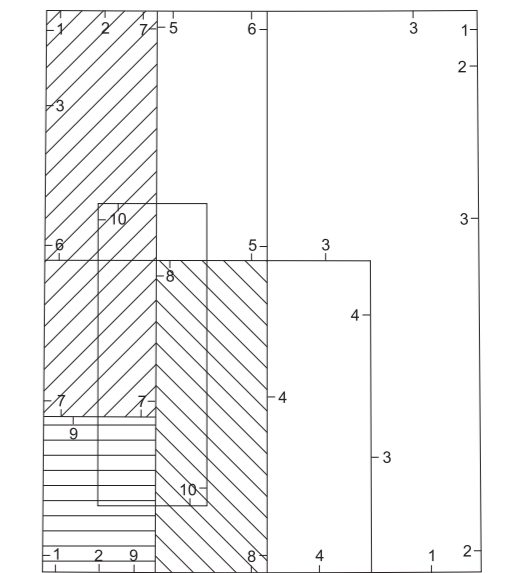
ОБЩАЯ ШКАЛА				РЕГИОНАЛЬНЫЕ ПОДРАЗДЕЛЕНИЯ УРАЛЬСКОЙ СФцЗ		УРАЛЬСКАЯ СТРУКТУРНО-ФАЦИАЛЬНАЯ ЗОНА		ЗАПАДНО-СИБИРСКАЯ СТРУКТУРНО-ФАЦИАЛЬНАЯ ОБЛАСТЬ		РЕГИОНАЛЬНЫЕ ПОДРАЗДЕЛЕНИЯ ЗАПАДНО-СИБИРСКОЙ СФцО								
Система	Надразд- деп.	Раздел	Звено	Нагорный-зонт	Горизонт	КУШВИНСКИЙ РАЙОН "ПРИЛЕДНИКОВАЯ" ПОДЗОНА		СЫСЕРТСКО-САЛДИНСКИЙ РАЙОН ВНЕЛЕДНИКОВАЯ ПОДЗОНА		ТОГУЗАКСКО-ТАВДИНСКИЙ РАЙОН ВНЕЛЕДНИКОВАЯ ПОДЗОНА								
КВАРТЕР	ПЛЕЙСТОЦЕН	НЕОПЛЕЙСТОЦЕН	ВЕРХНЕЕ	Северозавальский	Горбуновский	aHgr	aHgr	pHgr	aHgr	aHgr	pHgr	LpHgr	tHgr <sup>2</sup>	Эмвирский	Сартанский			
					Полярноуральский	a'III	dillsv	a'III	dillsv	a'III	dillsv	a'III	dillsv		a'III	dillsv	a'III	Сартаковский
					Невьянский	a'III	a'III	a'III	a'III	a'III	a'III	a'III	a'III		a'III	a'III	Ермаковский	
					Ханмейский	a'III	a'III	a'III	a'III	a'III	a'III	a'III	a'III		a'III	a'III	Казанцевский	
					Стрелецкий	a'III	a'III	a'III	a'III	a'III	a'III	a'III	a'III		a'III	a'III	Тазовский	
					Леплинский	a'III	a'III	a'III	a'III	a'III	a'III	a'III	a'III		a'III	a'III	Ширинский	
	СРЕДНЕЕ	Среднезавальский	Нидинский	a'II	a'II	a'II	a'II	a'II	a'II	a'II	a'II	a'II	a'II	Самаровский				
			Вильгортковский	a'II	a'II	a'II	a'II	a'II	a'II	a'II	a'II	a'II	a'II	Тобольский				
			Сылвицкий	a'II	a'II	a'II	a'II	a'II	a'II	a'II	a'II	a'II	a'II	Тобольский				
			Карпийский	a'II	a'II	a'II	a'II	a'II	a'II	a'II	a'II	a'II	a'II	Шайтанский				
			Чернореченский	a'II	a'II	a'II	a'II	a'II	a'II	a'II	a'II	a'II	a'II	Шайтанский				
			Лозьянский	a'II	a'II	a'II	a'II	a'II	a'II	a'II	a'II	a'II	a'II	Шайтанский				
НИЖНЕЕ	Кундравинский	Батуринский	a'II	a'II	a'II	a'II	a'II	a'II	a'II	a'II	a'II	a'II	Талагайинский					
		Тынинский	a'II	a'II	a'II	a'II	a'II	a'II	a'II	a'II	a'II	a'II	Талагайинский					
		Миасский	a'II	a'II	a'II	a'II	a'II	a'II	a'II	a'II	a'II	a'II	Талагайинский					
		Сарыкульский	a'II	a'II	a'II	a'II	a'II	a'II	a'II	a'II	a'II	a'II	Талагайинский					
		Чумлякский	a'II	a'II	a'II	a'II	a'II	a'II	a'II	a'II	a'II	a'II	Талагайинский					
		Увельский	a'II	a'II	a'II	a'II	a'II	a'II	a'II	a'II	a'II	a'II	Талагайинский					
ЭОПЛЕЙ-СТОЦЕН	НИЖНЕЕ	ГЕЛАЗИЙ	Аккулаевский	a'II	a'II	a'II	a'II	a'II	a'II	a'II	a'II	a'II	Кочковский					
			Аккулаевский	a'II	a'II	a'II	a'II	a'II	a'II	a'II	a'II	a'II	a'II	Кулундинский				

СХЕМА СТРУКТУРНО-ФАЦИАЛЬНОГО РАЙОНИРОВАНИЯ ЧЕТВЕРТИЧНЫХ ОБРАЗОВАНИЙ



- УСЛОВНЫЕ ОБОЗНАЧЕНИЯ
- 1 "Приледниковая" подзона, Кушвинский район
  - 2 Внеледниковая подзона, Сысертско-Салдинский район
  - 3 Тогузакско-Тавдинский район
  - Границы структурно-фациальных зон, областей
  - Границы структурно-фациальных районов

СХЕМА ИСПОЛЬЗОВАННЫХ МАТЕРИАЛОВ



1,2,3 - 1 : 200 000, Е.Г. Заборовский и др., 1966 г., Л.И. Дестниченко, 1998-2002 г., В.А. Лихтер и др., 1965 г.  
 4 - 1 : 100 000, В.П. Мухина, 1952 г.  
 5,6,7,8,9,10 - 1 : 50 000, Е.Г. Заборовский, 1979 г., В.В. Шалагин, 1962 г., В.Я. Бирючева, 1965 г., Б.И. Петров, Е.Г. Заборовский, 1970 г., Б.П. Козин, 1967 г., А.П. Михайлов, 2014 г.

Примечание: все номенклатуры листов даны в СК-42. Координаты, отмеченные звездочкой, даны в СК-42  
 ISBN 978-5-00193-138-6 (лист 2-2)  
 ISBN 978-5-00193-140-9